

ROMANIA



ROMÂNIA
JUDEȚUL MUREȘ
CONSILIUL LOCAL AL COMUNEI GLODENI

547275 Glodeni, nr. 133, jud. Mureș
Tel: +40-265-338112, Fax: +40-265-338256, e-mail: primglodeni@yahoo.com

COMUNA
GLODENI



HOTĂRÂREA NR. 72 din 29.09.2025

pentru rectificarea unor erori materiale din cuprinsul Hotărârii Consiliului local al comunei Glodeni nr. 83/28.11.2024 privind clasificarea și introducerea în domeniul public al comunei Glodeni și declararea ca bun public de interes local a unor drumuri de exploatare agricole, identificate pe teritoriul administrativ al comunei Glodeni, județul Mureș.

Consiliul local al comunei Glodeni, județul Mureș, întrunit în ședința ordinară din luna septembrie 2025,

Având în vedere Hotărârea Consiliului local al comunei Glodeni nr. 83/28.11.2024 privind clasificarea și introducerea în domeniul public al comunei Glodeni și declararea ca bun public de interes local a unor drumuri de exploatare agricole, identificate pe teritoriul administrativ al comunei Glodeni, județul Mureș; Memoriul tehnic respectiv documentația cadastrală întocmit de SC CADMUR SRL, înregistrat sub nr. 9073 din 27.11.2024, în conformitate cu prevederile : Art. 28, alin.1), art. 41, alin.5) din Legea nr. 7/1996, republicată - Legea cadastrului și a publicității imobiliare, cu modificările și completările ulterioare; Prevederile art. 557 și art. 888 din Legea nr. 287/2009 - Codul civil; ale art. nr. 286 din Codul administrativ aprobat prin OUG nr. 57/2019, cu modificările și completările ulterioare, prevederile HGR nr. 392/2020 privind aprobarea Normelor tehnice pentru întocmirea inventarului bunurilor care alcătuiesc domeniul public și privat al comunelor, orașelor, municipiilor și județelor; având în vedere erorile materiale înserate în cuprinsul dispozitivului Hotărârii de mai sus privind datele de identificare și suprafețele terenurilor/drumurilor- se impune rectificarea acestora;

Avizul comisiilor de specialitate din cadrul Consiliului local al comunei Glodeni, art. 14 – 17, art. 22, art. 51, alin.2) din Ordonanța nr. 43/1997 din 28 august 1997, republicată privind regimul drumurilor, republicată, cu modificările și completările ulterioare;

Prevederile Legii nr. 24/2000 privind normele de tehnică legislativă privind normele de tehnică legislativă pentru elaborarea actelor normative

În temeiul dispozițiilor art. 129, alin.1), alin.2), lit.c), alin.6), lit.b), art. 136, alin.1), art. 286, alin.4), art. 287, lit.b), art. 139, alin.2), și art. 196, alin.1), lit.a), Anexa nr. 4 – Lista cuprinzând unele bunuri care aparțin domeniului public al comunei - din Ordonanța de Urgență nr. 57/2019 privind codul administrativ, cu modificările și completările ulterioare,

HOTĂREȘTE:

Art.I. 1) Se aprobă rectificarea unor erori materiale din cuprinsul Art. 1 al Hotărârii Consiliului local al comunei Glodeni nr. 83/28.11.2024 privind clasificarea și introducerea în domeniul public al comunei Glodeni și declararea ca bun public de interes local a unor drumuri de exploatare agricole, identificate pe teritoriul administrativ al comunei Glodeni, județul Mureș, acesta urmând să aibă următorul conținut: *Art. I.: Se constată apartenența la domeniul public al comunei Glodeni a bunurilor imobile drumuri de exploatare agricolă, în suprafață totală de 5484 mp: 1. Drum de exploatare agricolă DE 1500/1/2 în suprafață de 954 mp, identificat în parcelele nr.1503,1504,1505,1506,1509, 1500 tarla nr. 41; 2. Drum de exploatare agricolă DE 1498 în suprafață de 4530 mp, identificat în parcelele 1500, 1496,1515,1494,1101, tarla 41 - conform Anexei nr. 1 precum și a Planurilor de amplasament și delimitare al imobilelor întocmit de SC CADMUR SRL, anexa 2 la prezenta hotărâre, părți integrante a acesteia.*

ROMANIA



ROMÂNIA
JUDEȚUL MUREȘ
CONSILIUL LOCAL AL COMUNEI GLODENI

547275 Glodeni, nr. 133, jud. Mureș
Tel: +40-265-338112, Fax: +40-265-338256, e-mail: primglodeni@yahoo.com

COMUNA
GLODENI



2) *Celelalte prevederi ale Hotărârii nr. 83 din 28.11.2024 privind clasificarea și introducerea în domeniul public al comunei Glodeni și declararea ca bun public de interes local a unor drumuri de exploatare agricole, identificate pe teritoriul administrativ al comunei Glodeni, județul Mureș rămân valabile.*

3) *Prezenta hotărâre se comunică primarului comunei Glodeni, Instituției Prefectului județul Mureș, OCPI Mureș și se va aduce la cunoștință publică pe site-ul instituției www.primariaglodeni.ro,*

Președinte de ședință,
FODOR Ferenc



Contrasemenează
Secretar general al UAT - MIHOLCSA Julia

ROMANIA



ROMÂNIA
JUDEȚUL MUREȘ
PRIMARUL COMUNEI GLODENI

547275 Glodeni, nr. 133, jud. Mureș
Tel: +40-265-338112, Fax: +40-265-338256, e-mail: primglodeni@yahoo.com

COMUNA
GLODENI



PROIECT DE HOTĂRÂRE NR. 73 din 22.09.2025

pentru rectificarea unor erori materiale din cuprinsul Hotărârii Consiliului local al comunei Glodeni nr. 83/28.11.2024 privind clasificarea și introducerea în domeniul public al comunei Glodeni și declararea ca bun public de interes local a unor drumuri de exploatare agricole, identificate pe teritoriul administrativ al comunei Glodeni, județul Mureș.

Consiliul local al comunei Glodeni, județul Mureș, întrunit în ședința ordinară din luna septembrie 2025,

Având în vedere Hotărârea Consiliului local al comunei Glodeni nr. 83/28.11.2024 privind clasificarea și introducerea în domeniul public al comunei Glodeni și declararea ca bun public de interes local a unor drumuri de exploatare agricole, identificate pe teritoriul administrativ al comunei Glodeni, județul Mureș; Memoriul tehnic respectiv documentația cadastrală întocmit de SC CADMUR SRL, înregistrat sub nr. 9073 din 27.11.2024, în conformitate cu prevederile : Art. 28, alin.1), art. 41, alin.5) din Legea nr. 7/1996, republicată - Legea cadastrului și a publicității imobiliare, cu modificările și completările ulterioare; Prevederile art. 557 și art. 888 din Legea nr. 287/2009 - Codul civil; ale art. nr. 286 din Codul administrativ aprobat prin OUG nr. 57/2019, cu modificările și completările ulterioare, prevederile HGR nr. 392/2020 privind aprobarea Normelor tehnice pentru întocmirea inventarului bunurilor care alcătuiesc domeniul public și privat al comunelor, orașelor, municipiilor și județelor; având în vedere erorile materiale înserate în cuprinsul dispozitivului Hotărârii de mai sus privind datele de identificare și suprafețele terenurilor/drumurilor- se impune rectificarea acestora;

Avizul comisiilor de specialitate din cadrul Consiliului local al comunei Glodeni, art. 14 – 17, art. 22, art. 51, alin.2) din Ordonanța nr. 43/1997 din 28 august 1997, republicată privind regimul drumurilor, republicată, cu modificările și completările ulterioare;

Prevederile Legii nr. 24/2000 privind normele de tehnică legislativă privind normele de tehnică legislativă pentru elaborarea actelor normative

În temeiul dispozițiilor art. 129, alin.1), alin.2), lit.c), alin.6), lit.b), art. 136, alin.1), art. 286, alin.4), art. 287, lit.b), art. 139, alin.2), și art. 196, alin.1), lit.a), Anexa nr. 4 – Lista cuprinzând unele bunuri care aparțin domeniului public al comunei - din Ordonanța de Urgență nr. 57/2019 privind codul administrativ, cu modificările și completările ulterioare,

H O T Ă R E Ș T E:

Art.I. 1) Se aprobă rectificarea unor erori materiale din cuprinsul Art. 1 al Hotărârii Consiliului local al comunei Glodeni nr. 83/28.11.2024 privind clasificarea și introducerea în domeniul public al comunei Glodeni și declararea ca bun public de interes local a unor drumuri de exploatare agricole, identificate pe teritoriul administrativ al comunei Glodeni, județul Mureș, acesta urmând să aibă următorul conținut: *Art. 1.: Se constată apartenența la domeniul public al comunei Glodeni a bunurilor imobile drumuri de exploatare agricolă, în suprafață totală de 5484 mp: 1. Drum de exploatare agricolă DE 1500/1/2 în suprafață de 954 mp, identificat în parcelele nr.1503,1504,1505,1506,1509, 1500 tarla nr. 41; 2. Drum de exploatare agricolă DE 1498 în suprafață de 4530 mp, identificat în parcelele 1500, 1496,1515,1494,1101, tarla 41 - conform Anexei nr. 1 precum și a Planurilor de amplasament și delimitare al imobilelor întocmit de SC CADMUR SRL, anexa 2 la prezenta hotărâre, părți integrante a acesteia.*

ROMANIA



ROMÂNIA
JUDEȚUL MUREȘ
PRIMARUL COMUNEI GLODENI

547275 Glodeni, nr. 133, jud. Mureș
Tel: +40-265-338112, Fax: +40-265-338256, e-mail: primglodeni@yahoo.com


COMUNA
GLODENI



2) *Celelalte prevederi ale Hotărârii nr. 83 din 28.11.2024 privind clasificarea și introducerea în domeniul public al comunei Glodeni și declararea ca bun public de interes local a unor drumuri de exploatare agricole, identificate pe teritoriul administrativ al comunei Glodeni, județul Mureș rămân valabile.*

3) *Prezenta hotărâre se comunică primarului comunei Glodeni, Instituției Prefectului județul Mureș, OCPI Mureș și se va aduce la cunoștință publică pe site-ul instituției www.primariaglodeni.ro,*

Inițiator,
Primar - ing. KOZMA Barna



Avizat pentru legalitate,
Secretar general al UAT - MIHOLCSA Julia

ROMANIA



ROMÂNIA
JUDEȚUL MUREȘ
PRIMARUL COMUNEI GLODENI

547275 Glodeni, nr. 133, jud. Mureș
Tel: +40-265-338112, Fax: +40-265-338256, e-mail: primglodeni@yahoo.com

COMUNA
GLODENI



Nr. 6724/22.09.2025


REFERAT DE APROBARE

pentru rectificarea unor erori materiale din cuprinsul Hotărârii Consiliului local al comunei Glodeni nr. 83/28.11.2024 privind clasificarea și introducerea în domeniul public al comunei Glodeni și declararea ca bun public de interes local a unor drumuri de exploatare agricole, identificate pe teritoriul administrativ al comunei Glodeni, județul Mureș

Având în vedere: Hotărârea Consiliului local al comunei Glodeni nr. 83/28.11.2024 privind clasificarea și introducerea în domeniul public al comunei Glodeni și declararea ca bun public de interes local a unor drumuri de exploatare agricole, identificate pe teritoriul administrativ al comunei Glodeni, județul Mureș; Referatul de aprobare nr. 6724 din 22.09.2025 al primarului comunei Glodeni, Raportul de specialitate al compartimentului de resort nr. 6725 din 22.09.2025, - faptul că s-au constatat erori materiale în Art. 1 al hotărârii de mai sus și faptul că drumurile de exploatare agricolă pe raza comunei Glodeni care nu sunt înregistrate în inventarul domeniului public al comunei, aprobat prin HCL nr. 7/2001, respectiv prin HGR nr. 964/2002, văzând documentațiile întocmite în acest sens de către SC. CADMUR SRL care conform măsurătorilor topografice au o suprafață totală de 5484 mp (DE 1500/1/2 cu suprafața de 954 mp, DE 1498 cu suprafața de 4530 mp) aflate în extravilanul localității Glodeni.; Conform cadastrului funciar al anului 1975 parcela 1498 figurează ca drum și conform documentației cadastrale este drum, parcela 1500 este teren arabil dar conform documentației cadastrale și la fața locului este drum de exploatare agricolă având nr. cadastral 1500/1/2. DE 1500/1/2 cu lungimea de 237,58 ml și lățimea de 4 ml , suprafața de 954 mp, se află exclusiv pe raza UAT Glodeni, este cel prezentat în planșa anexată, asigură accesul la imobilele situate în extravilanul localității Glodeni, identificate în Parcelele 1503, 1504, 1505, 1506, 1509 și 1500 din Tarla 41; DE 1498 cu lungimea de 1135,68 ml și lățimea de ml, suprafața de 4530 mp este identificat în parcelele 1500, 1496, 1515, 1494, 1101, Tarla 41, este cel prezentat în planșa anexată, asigură accesul la imobilele situate în extravilanul localității Glodeni. Având în vedere faptul că bazinul de apă care asigură alimentarea cu apă potabilă din localitatea Glodeni se va afla în zona acestor drumuri de exploatare agricolă și altfel nu se poate accesa această zonă, este necesară introducerea în domeniul public al drumurilor sus menționate. Se impune adoptarea proiectului propus, urmând ca după acesta să se solicite avizul ministerului cu atribuții în domeniul administrației publice pentru completarea inventarului domeniului public al comunei Glodeni,

Având în vedere cele de mai sus, înaintez pentru aprobare proiectul de hotărâre.

Primar,
Ing. KOZMA Barna





ROMÂNIA
JUDEȚUL MUREȘ
PRIMARUL COMUNEI GLODENI

547275 Glodeni, nr. 133, jud. Mureș
Tel: +40-265-338112, Fax: +40-265-338256, e-mail: primglodeni@yahoo.com



Nr. 6725/22.09.2025

RAPORT DE SPECIALITATE

pentru rectificarea unor erori materiale din cuprinsul Hotărârii Consiliului local al comunei Glodeni nr. 83/28.11.2024 privind clasificarea și introducerea în domeniul public al comunei Glodeni și declararea ca bun public de interes local a unor drumuri de exploatare agricole, identificate pe teritoriul administrativ al comunei Glodeni, județul Mureș.

Având în vedere: proiectul de hotărâre nr. 73 din 22.09.2025 pentru rectificarea în sensul modificării Hotărârii Consiliului local al comunei Glodeni nr. 83/28.11.2024 privind clasificarea și introducerea în domeniul public al comunei Glodeni și declararea ca bun public de interes local a unor drumuri de exploatare agricolă, identificate pe teritoriul administrativ al comunei Glodeni, județul Mureș; faptul s-a constatat că au fost înscrise eronat unele date de identificare și suprafața imobilelor din cauză față de documentația anexă respectiv: la DE 1500/1/2 s-a trecut eronat suprafața de 945 în loc de 954 mp; la DE 1498 s-a trecut din eroare 1489 respectiv parcelele în care s-a identificat DE 1498 nu este 1489 așa cum s-a trecut eronat ci sunt următoarele: 1500,1496,1515,1494 și 1101; Referatul de aprobare nr. 6724 din 22.09.2025 inițiate de primar, documentațiile cadastrale și memoriile tehnice întocmite în acest sens de SC CADMUR SRL privind drumurile de exploatare agricolă identificate pe teritoriul comunei Glodeni, localitatea Glodeni, extravilan, în suprafață totală de 5484 mp, (DE 1498 cu suprafața de 4530 mp, cu suprafața de 954 mp) necuprinse în inventarul domeniului public al comunei Glodeni. Conform cadastrului funciar al anului 1975 parcela 1498 figurează ca drum și conform documentației cadastrale este drum, identificat în parcelele 1500, 1496, 1515, 1494, 1101 din Tarla 41. DE 1500/1/2 este teren arabil dar conform documentației cadastrale și la fața locului este drum de exploatare agricolă, având nr. cadastral 1500/1/2 cu lungimea de 237,58 ml și lățimea de 4 ml , suprafața de 954 mp, se află exclusiv pe raza UAT Glodeni, este cel prezentat în planșa anexată, asigură accesul la imobilele situate în extravilanul localității Glodeni. Este identificat în Parcelele 1503, 1504, 1505, 1506, 1509 și 1500 din Tarla 41.

Văzând prevederile art. 286 Cod administrativ: *Domeniu public (1) Domeniul public este alcătuit din bunurile prevăzute la art. 136 alin. (3) din Constituție, din cele stabilite în anexele nr. 2 - 4 și din orice alte bunuri care, potrivit legii sau prin natura lor, sunt de uz sau de interes public, și sunt dobândite de stat sau de unitățile administrativ-teritoriale prin unul dintre modurile prevăzute de lege.*

(2) Domeniul public al statului este alcătuit din bunurile prevăzute la art. 136 alin. (3) din Constituție, din cele prevăzute în anexa nr. 2, precum și din alte bunuri care, potrivit legii sau prin natura lor, sunt de uz sau de interes public național.

(3) Domeniul public al județului este alcătuit din bunurile prevăzute în anexa nr. 3, precum și din alte bunuri de uz sau de interes public județean, declarate ca atare prin hotărâre a consiliului județean, dacă nu sunt declarate prin lege ca fiind bunuri de uz sau de interes public național.

(4) Domeniul public al comunei, al orașului sau al municipiului este alcătuit din bunurile prevăzute în anexa nr. 4, precum și din alte bunuri de uz sau de interes public local, declarate ca atare prin hotărâre a consiliului local, dacă nu sunt declarate prin lege ca fiind bunuri de uz sau de interes public național ori județean. ANEXA 4 – LISTA cuprinzând unele bunuri care aparțin domeniului public al comunei, al orașului sau al municipiului) 1. drumurile comunale, vicinale și străzile;*

ROMANIA



ROMÂNIA
JUDEȚUL MUREȘ
PRIMARUL COMUNEI GLODENI

547275 Glodeni, nr. 133, jud. Mureș

Tel: +40-265-338112, Fax: +40-265-338256, e-mail: primglodeni@yahoo.com

COMUNA
GLODENI





Prevederile HGR nr. 392/2020 privind aprobarea Normelor tehnice pentru întocmirea inventarului bunurilor care alcătuiesc domeniul public și privat al comunelor, orașelor, municipiilor și județelor se impune rectificarea datelor înscrise eronat, conform celor din Documentațiile tehnice;

După înscrierea în cartea funciară a imobilelor și obținerea extraselor CF urmează să se facă demersuri pentru obținerea avizului ministerului de resort asupra Proiectului de hotărâre privind însușirea inventarului domeniului public de către Comisia locală specială, în sensul completării acesteia și actualizării, conform CF.

Fiind întrunite condițiile legale, propunem adoptarea hotărârii, conform proiectului de hotărâre nr. 73 din 22.09.2025 înaintăm pentru aprobare,

Referent agricol, REVESZ -ASZALOS Noemi


 ROMANIA	ROMÂNIA JUDEȚUL MUREȘ PRIMARUL COMUNEI GLODENI 547275 Glodeni, nr. 133, jud. Mureș Tel: +40-265-338112, Fax: +40-265-338256, e-mail: primglodeni@yahoo.com	COMUNA GLODENI 
---	--	--

Anexă nr. 1 la Proiectul de Hotărâre nr. 73 din 22.09.2025

PROCES VERBAL PRIVIND IDENTIFICAREA UNOR IMOBILE

Nr. Crt.	Codul de clasificare	Denumirea bunului	Elementele de identificare	Situația juridică actuală
1.	1.3.7.1	Drum de exploatare agricolă	DE 1498 în suprafață de 4530 mp	Ordonanța de Urgență nr. 57/2019
2.	1.3.7.1	Drum de exploatare agricolă	DE 1500/1/2 în suprafață de 954 mp	Ordonanța de Urgență nr. 57/2019

Primar,
Ing. KOZMA Barna



Referent,
REVESZ-ASZALOS Noemi


ROMÂNIA, jud. Mureș
Comuna Glodeni
Nr. intrare-ieșire 2073.....
Ziua 27 luna 11 anul 2024

MEMORIU TEHNIC

1. Adresa imobilului /zona în care se desfășoară lucrarea: loc. Glodeni, com. Glodeni, jud. Mures.
2. Tipul lucrării : Documentatie cadastrală de < Prima înscriere în CF. > cu privire la imobilul identificat cu denumirea Drum Agricol-Drum de Exploatare agricolă (DE) 1500/1/2.
3. Suprafața imobilului este de 954 mp cu lungimea de 237.58 ml și lățimea de 4 ml.
4. Scurtă prezentare a scopului întocmirii lucrării și/sau a situației tehnice și juridice/istoricului :
Lucrarea prezenta s-a întocmit pentru luarea în evidențele UAT Glodeni și înscrierea ulterioară în Cartea Funciara, a drumului agricol-drumului de exploatare agricolă (DE) 1500/1/2 cu Suprafața de 954mp cu lungimea de 237,58ml și lățimea de 4 ml, în favoarea Comunei Glodeni domeniul public.
Drumul în cauză asigură accesul la imobilele situate în extravilanul loc. Glodeni, identificate cu nr. de parcele: 1503, 1504, 1505, 1506, 1509 și 1500 situate în Tarlaua 41.
5. Descrierea generală a operațiunilor efectuate în faza de documentare a lucrării, localizarea și identificarea imobilului, descrierea construcției, etc.
Locația amplasamentului imobilului care face obiectul prezentei documentații cadastrale a fost identificată pe suportul ortofotoplan, pe planul cadastral din zona localității Glodeni și pe schitele de punere în posesie a Comisiei locale de fond funciar Glodeni.
6. Operațiuni de specialitate realizate : La teren identificarea a fost făcută împreună cu proprietarul , acesta indicându-ne limitele de proprietate ale imobilului , ridicarea detaliilor planimetrice aflate pe limita, interiorul și exteriorul imobilului s-au efectuat prin măsurători GNSS cu un Rover HEMISPHERE S321 în mod RTK prin utilizarea de corecții diferențiale provenind de la serviciul specializat ROMPOS (sistemul românesc de determinare a poziției), utilizând o stație virtuală de referință RO-VRS-3.1 GG, astfel obținând soluții FIXE pentru toate punctele utilizate în plan , respectând toleranțele admise prin cap. 31 , alin. (2 , 3 , 4) din Ordinal 600/2023 .
Coordonatele geografice (Bp, Lp, Hp) s-au transformat în coordonate rectangulare plane (X, Y, Z) cu ajutorul programului TransDatRO V4.1 implementat în carnetul de teren SOUTH X11.
În urma măsurătorilor efectuate, extragerea și prelucrarea datelor s-au realizat pe computer cu ajutorul programelor TopoLT și ZWCAD 2018 Professional, de unde a rezultat prezentul < PLAN DE AMPLASAMENT SI DELIMITARE > în Sistemul Național de Proiecție STEREO 70, la scara 1:2000 și tehnoredactat conform semnelor convenționale.
Fiecare punct radiat sau intersecție de linii sunt individualizate prin coordonate rectangulare plane, iar calculul suprafețelor s-a realizat prin metoda analitică.

Data întocmirii
27.11.2024

Semnătura persoanei autorizate
SC CADMUR SRL prin Ing. Muresan Anastasiu Marius
Aut. Seria RO-B-J, nr. 2507/2022
Aut. Seria RO-B-F nr. 0003/2010



ANEXA

Plan de amplasament si delimitare a imobilului

Scara 1:2000

Plan de amplasament si delimitare a imobilului

-	-	-	-
-	-	-	-
-	-	-	-
-	-	-	-
Total		954	

B. Date referitoare la constructii

Cod	Destinatia	Suprafata construita la sol (mp)	Mentiiuni
-	-	-	-
-	-	-	-
-	-	-	-
-	-	-	-
Total			

Suprafata totala masurata a imobilului = 954 mp
Suprafata din act = 954 mp

Executant: S.C. CADMUR S.R.L.
S.C. CADMUR S.R.L. prin Ing. Muresan Anastasiu Marius
Aut. Seria RO-B-J, nr. 2507/2022
Aut. Seria RO-B-F, nr. 0003/2010

Confirm executarea masuratorilor la teren, 2507/2022
 corectitudinea intocmirii documentatiei cadastrale si corespundenta acestora cu realitatea din teren

Inspector
Semnatura si parafa
Data:

Stampila BCPI

* In situatia in care exista numere cadastrale pentru imobilele vecine, in locul numelui vecinului se va trece numarul cadastral, iar in lipsa numarului cadastral numarul topografic sau numarul administrativ. Suprafetele se rotunjesc la metru patrat.

PLAN DE INCADRARE IN ZONA A CORPULUI DE PROPRIETATE

(Extravilan)

Scara 1:10000

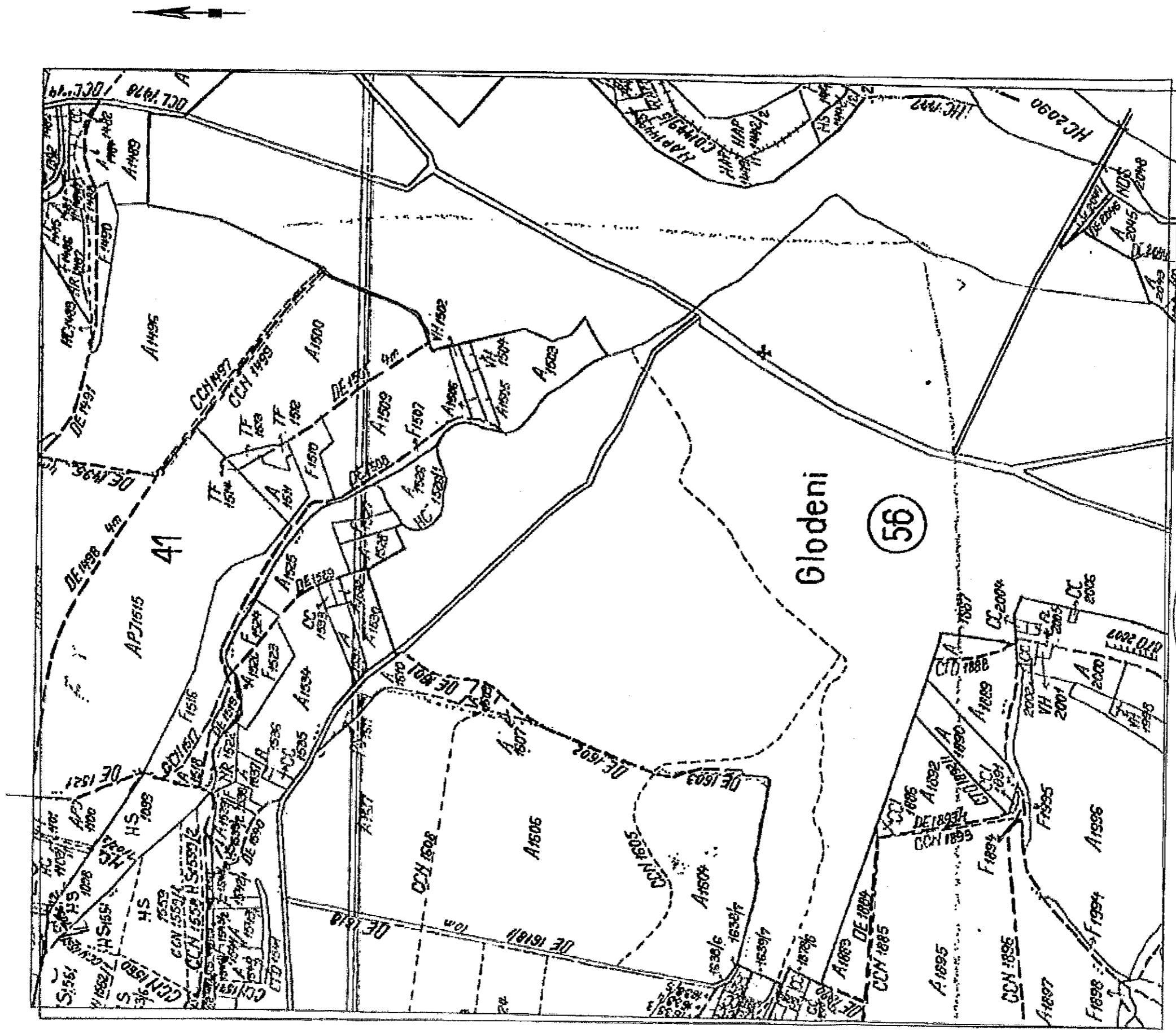
Județul: MURES

Unitate Administrativ Teritoriala (UAT): Glodeni

Adresa imobilului: DE 1500/1/2

Numele și prenumele proprietarului:

Comuna Glodeni domeniul public



Executant: S.C. CADMUR S.R.L.


S.C. CADMUR S.R.L. prin Ing. Muresan Nastasiu Marius

Aut. Seria RO-B-J, nr. 2507/2022

Aut. Seria RO-B-F, nr. 0403/2010

Data: 27.11.2024

Amplasament



PLAN DE INCADRARE IN ZONA A CORPULUI DE PROPRIETATE

(Extravilan)
Scara 1:10000

Județul: MURES

Unitate Administrativ Teritoriala (UAT): Glodeni


Adresa imobilului:

DE :1500/1/2

Numele si prenumele proprietarului:
Comuna Glodeni domeniul public



Executant: S.C. CADMUR S.R.L.
 S.C. CADMUR S.R.L. prin Ing. Muresan Anastasiu Marius
 Aut. Seria RO-B-J, nr. 2567/2022
 Aut. Seria RO-B-F, nr. 0003/2010



- Amplasament

Data: 27.11.2024

MEMORIU TEHNIC

1. Adresa imobilului /zona în care se desfășoară lucrarea: loc. Glodeni, com. Glodeni, jud. Mures.
2. Tipul lucrării : Documentatie cadastrala de < Prima inscriere In CF. > cu privire la imobilul identificat cu denumirea Drum Agricol-Drum de Exploatare agricola (DE) 1498.
3. Suprafata imobilului este de 4530 mp cu lungimea de 1135,68 ml si latimea de 4 ml.
4. Scurtă prezentare a scopului întocmirii lucrării și/sau a situației tehnice și juridice/istoricului :

Lucrarea prezenta s-a întocmit pentru luarea in evidentele UAT Glodeni si inscrierea ulterioara in Cartea Funciara, a drumului agricol-drumului de exploatare agricola (DE) 1498 cu Suprafata de 4530mp cu lungimea de 1135,68ml si latimea de 4 ml, in favoarea Comunei Glodeni domeniul public.

Drumul in cauza asigura accesul la imobilele situate in extravilanul loc. Glodeni, identificate cu nr. de parcela: 1500, 1496, 1515, 1494, 1101 situate in Tarlaua 41.

5. Descrierea generală a operațiunilor efectuate în faza de documentare a lucrării, localizarea și identificarea imobilului, descrierea construcției, etc.
Locatia amplasamentului imobilului care face obiectul prezentei documentatii cadastrale a fost identificata pe suportul ortofotoplan, pe planul cadastral din zona localitatii Glodeni si pe schitele de punere in posesie a Comisiei locale de fond funicar Glodeni.

6. Operațiuni de specialitate realizate : La teren identificarea a fost facuta impreun cu proprietarul , acesta indicându-ne limitele de proprietate ale imobilului , ridicarea detaliilor planimetrice aflate pe limita, interiorul și exteriorul imobilului s-au efectuat prin măsurători GNSS cu un Rover HEMISPHERE S321 în mod RTK prin utilizarea de corecții diferențiale provenind de la serviciul specializat ROMPOS (sistemul romanesc de determinare a poziției), utilizând o stație virtuala de referință RO-VRS-3.1 GG, astfel obținând soluții FIXE pentru toate punctele utilizate în plan , respectand tolerantele admise prin cap. 31 , alin. (2 , 3 ,4) din Ordinal 600/2023 .


Coordonatele geografice (Bp, Lp, Hp) s-au transformat în coordonate rectangulare plane (X, Y, Z) cu ajutorul programului TransDatRO V4.1 implementat în carnetul de teren SOUTH X11.

În urma măsurătorilor efectuate, extragerea și prelucrarea datelor s-au realizat pe computer cu ajutorul programelor TopoLT și ZWCAD 2018 Professional, de unde a rezultat prezentul < PLAN DE AMPLASAMENT SI DELIMITARE > in Sistemul National de Proiecție STEREO 70, la scara 1:2000 si tehnoeditat conform semnelor convenționale.

Fiecare punct radiat sau intersecție de linii sunt individualizate prin coordonate rectangulare plane, iar calculul suprafețelor s-a realizat prin metoda analitica.

Data întocmirii
27.11.2024

Semnătura persoanei autorizate
SC CADMUR SRL prin Ing. Muresan Anastasiu Marius
Aut. Seria RO-B-J, nr. 2507/2022
Aut. Seria RO-B-E, nr. 0003/2010



ANEXA NR. 10

Plan de amplasament și delimitare a imobilului
Scara 1:2000

Nr. cadastral	Suprafata masurata a imobilului (mp)	Adresa imobilului
-	4530	cs. Glodeni Drum Agricol-DE 1498, Jud. Mares
Nr. Carte Funciara	Unitate Administrativ Teritoriala (UAT)	
-	Glodeni	

Lungimea totala a Drum agricol-DE 1498 este de 1135.68 m si latimea de 4 m.
 Suprafata totala masurata a Drum agricol-DE 1498 este 4530 mp (marginile de drum).

A. Date referitoare la teren

Nr. parcela	Categoria de folosinta	Suprafata (mp)	Mentii
1	DR	4530	Drum de exploatare agricola
-	-	-	-
-	-	-	-
-	-	-	-
Total		4530	

B. Date referitoare la constructii

Cod	Destinatia	Suprafata construita la sol (mp)	Mentii
-	-	-	-
-	-	-	-
-	-	-	-
-	-	-	-
Total			

Suprafata totala masurata a imobilului = 4530 mp
Suprafata din act = 4530 mp

Executant: S.C. CADMUR S.R.L.
 S.C. CADMUR S.R.L., piata Ing. Măreșanu Amălești Mureș
 Aut. Seria RO-B-I, nr. 25072022
 Aut. Seria RO-B-F, nr. 06027018A

Confirma e-cu care s-au realizat pe teren
 corectitudinea întocmirii documentului cadastral și
 acuratețea măsurărilor efectuate în teren

Inspector
 Confirma introducerea imobilului în baza de date integrată și
 atribuirea numărului cadastral
 RO-MS-F: Nr. 0003
 Inspector Aureșan
 Anghelariu Marius

Data: 27.11.2024
 Semnatura și stamile

* Se întocmește în trei exemplare: unul al autorului proiectului, unul al beneficiarului și unul al Serviciului Cadastral. În fiecare exemplar este prezentă o copie a planului de amplasament și delimitare a imobilului. Se depune în original la Serviciul Cadastral.

PLAN DE INCADRARE IN ZONA A CORPULUI DE PROPRIETATE

(Extravilan)

Scara 1:10000

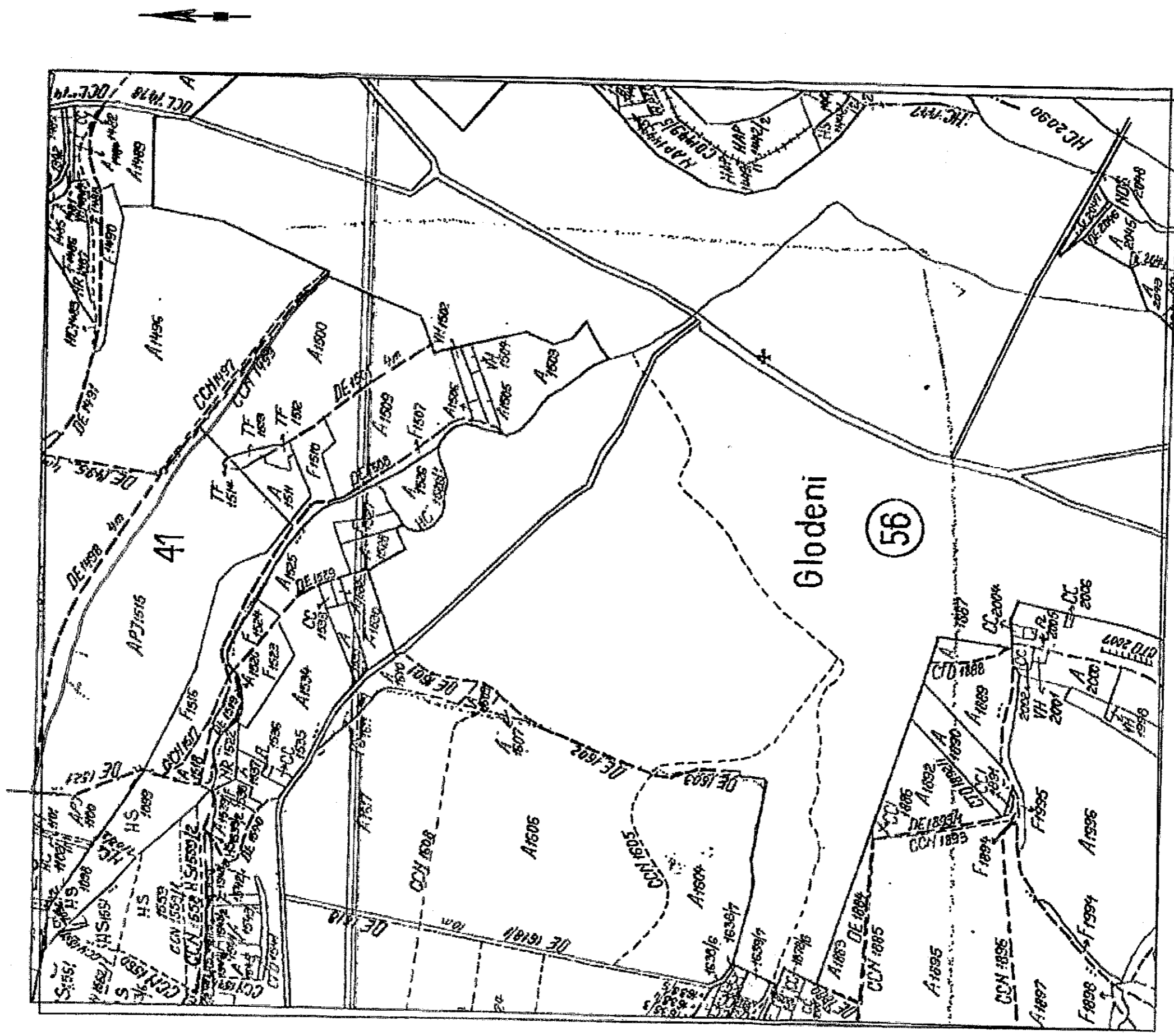
Judetul: MURES

Unitate Administrativ Teritoriala (UAT): Glodeni

Adresa imobilului: DE 1498

Numele si prenumele proprietarului:

Comuna Glodeni domeniul public




Executant: S.C. CADMUR S.R.L.

S.C. CADMUR S.R.L. prin Ing. Muresan Anastasiu Marius

Aut. Seria RO-B-J, nr. 2507/2022

Aut. Seria RO-B-F, nr. 0003/2016

Data: 27.11.2024



PLAN DE INCADRARE IN ZONA A CORPULUI DE PROPRIETATE

(Extravilan)

Scara 1:10000

Județul: MURES

Unitate Administrativ Teritoriala (UAT): Glodeni

Adresa imobilului:

DE :1498

Numele si prenumele proprietarului:
Comuna Glodeni domeniul public



Executant: S.C. CADMUR S.R.L.

S.C. CADMUR S.R.L. prin Ing. Muresan Anastasiu Marius

CERTIFICAT

Aut. Seria RO-B-J nr. 2507/2022

DE

Aut. Seria RO-B-F nr. 6003/2010

AUTORIZARE

Seria RO-B-J; Nr. 2507


Seria RO-B-F; Nr. 6003

Ing. Muresan

Anastasiu Marius

Data: 27.11.2024

- Amplasament



ROMANIA



ROMÂNIA
JUDEȚUL MUREȘ
CONSILIUL LOCAL AL COMUNEI GLODENI

547275 Glodeni, nr. 133, jud. Mureș
Tel: +40-265-338112, Fax: +40-265-338256, e-mail: primglodeni@yahoo.com

COMUNA
GLODENI



HOTĂRÂREA NR. 83 din 28.11.2024

privind clasificarea și introducerea în domeniul public al comunei Glodeni și declararea ca bun public de interes local a unor drumuri de exploatare agricole, identificate pe teritoriul administrativ al comunei Glodeni, județul Mureș.

Consiliul local al comunei Glodeni, județul Mureș, întrunit în ședința ordinară din luna noiembrie 2024,

Având în vedere Referatul de aprobare nr. 9074 din 27.11.2024 al primarului comunei Glodeni, Raportul de specialitate al compartimentului de resort nr. 9075 din 27.11.2024, Memoriul tehnic respectiv documentația cadastrală întocmit de SC CADMUR SRL, înregistrat sub nr. 9073 din 27.11.2024, Cadastrul funciar al comunei Glodeni din anul 1975, în conformitate cu prevederile :

Art. 28, alin.1), art. 41, alin.5) din Legea nr. 7/1996, republicată - Legea cadastrului și a publicității imobiliare, cu modificările și completările ulterioare,

Prevederile art. 557 și art. 888 din Legea nr. 287/2009 - Codul civil; ale art. nr. 286 din Codul administrativ aprobat prin OUG nr. 57/2019, cu modificările și completările ulterioare, prevederile HGR nr. 392/2020 privind aprobarea Normelor tehnice pentru întocmirea inventarului bunurilor care alcătuiesc domeniul public și privat al comunelor, orașelor, municipiilor și județelor ,

Avizul comisiilor de specialitate din cadrul Consiliului local al comunei Glodeni,

În temeiul dispozițiilor art. 129, alin.1), alin.2), lit.c), alin.6), lit.b), art. 136, alin.1), art. 286, alin.4), art. 287, lit.b), art. 139, alin.2), și art. 196, alin.1), lit.a) din Ordonanța de Urgență nr. 57/2019 privind codul administrativ, cu modificările și completările ulterioare,

H O T Ă R E Ș T E:

Art.1. Se constată apartenența la domeniul public al comunei Glodeni a bunurilor imobile drumuri de exploatare agricolă, în suprafață totală de 5484 mp: 1. Drum de exploatare agricolă DE 1500/1/2 cu suprafața de 945 mp, identificat în parcela nr. 1500, tarla nr. 41 și 2. Drum de exploatare agricolă DE 1489 cu suprafața de 4530 mp, identificat în parcela 1489 Tarla 41 - conform Anexei nr. 1 respectiv Anexei nr. 2 - Planurile de amplasament și delimitare al imobilelor - întocmit de SC CADMUR SRL, parte integrantă din prezenta hotărâre.

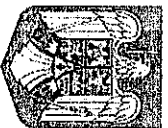
Art 2. Se vor îndeplini demersurile în vederea înscrierii în evidențele O.C.P.I. Mureș a dreptului de proprietate în favoarea comunei Glodeni, județul Mureș, ca bunuri aparținând domeniului public al comunei Glodeni, asupra imobilelor - drumuri identificate la art. 1., în baza prezentei hotărâri.

Art.3. Se vor efectua demersuri pentru completarea și actualizarea inventarului domeniului public al comunei Glodeni de către Comisia specială conform Anexei nr. 1 la rezenta hotărâre, parte integrantă a acesteia.

Art.4. Prezenta hotărâre se comunică primarului comunei Glodeni, Instituției Prefectului județul Mureș, OCPI Mureș și se va aduce la cunoștință publică pe site-ul instituției www.primariaglodeni.ro,

Președinte de ședință,
MOZES Sandor

Contrasemnează,
Secretar general al/UAT - MIHOLCSA Julia



ROMANIA

ROMÂNIA
JUDEȚUL MUREȘ

CONSILIUL LOCAL AL COMUNEI GLODENI

547275 Glodeni, nr. 133, jud. Mureș

Tel: +40-265-338112, Fax: +40-265-338256, e-mail: primglodeni@yahoo.com



COMUNA
GLODENI

Anexă nr. 1 la Hotărârea nr. 83 din 28.11.2024

PROCES VERBAL PRIVIND IDENTIFICAREA UNOR IMOBILE

Nr. Crt.	Codul de clasificare	Denumirea bunului	Elementele de identificare	Situația juridică actuală
1.	1.3.7.1	Drum de exploatare agricolă	DE 1498 în suprafață de 4530 mp	Ordonanța de Urgență nr: 57/2019
3.	1.3.7.1	Drum de exploatare agricolă	DE 1500/12 în suprafață de 954 mp	Ordonanța de Urgență nr. 57/2019

Președinte de ședință,
MOZES Șandor

Contrasemnază,
Secretar general al UAT - MIHOLCSA Julia

ROMANIA, jud. Mures

Comuna Glodeni

Nr. intrare-iesire 9073

Ziua 27 luna 11 anul 2024

MEMORIU TEHNIC


1. Adresa imobilului /zona în care se desfășoară lucrarea: loc. Glodeni, com. Glodeni, jud. Mures.
2. Tipul lucrării : Documentatie cadastrala de < Prima inscriere în CF. > cu privire la imobilul identificat cu denumirea Drum Agricol-Drum de Exploatare agricola (DE) 1500/1/2.
3. Suprafata imobilului este de 954 mp cu lungimea de 237.58 ml si latimea de 4 ml.
4. Scurta prezentare a scopului întocmirii lucrării și/sau a situației tehnice și juridice/istoricului :
Lucrarea prezenta s-a întocmit pentru luarea în evidentele UAT Glodeni si inscrierea ulterioara în Cartea Funciara, a drumului agricol-drumului de exploatare agricola (DE) 1500/1/2 cu Suprafata de 954mp cu lungimea de 237,58ml si latimea de 4 ml, în favoarea Comunei Glodeni domeniul public.
Drumul în cauza asigura accesul la imobilele situate în extravilanul loc. Glodeni, identificate cu nr. de parcela: 1503, 1504, 1505, 1506, 1509 SI 1500 situate în Tarlaua 41.
5. Descrierea generală a operațiilor efectuate în faza de documentare a lucrării, localizarea și identificarea imobilului, descrierea construcției, etc.
Locația amplasamentului imobilului care face obiectul prezentei documentatii cadastrale a fost identificata pe suportul ortofotoplan, pe planul cadastral din zona localitatii Glodeni si pe schitele de punere în posesie a Comisiei locale de fond funciar Glodeni.
6. Operațiuni de specialitate realizate : La teren identificarea a fost facuta împreun cu proprietarul , acesta indicându-ne limitele de proprietate ale imobilului , ridicarea detaliilor planimetrice aflate pe limita, interiorul și exteriorul imobilului s-au efectuat prin măsurători GNSS cu un Rover HEMISPHERE S321 în mod RTK prin utilizarea de corecții diferențiale provenind de la serviciul specializat ROMPOS (sistemul romanesc de determinare a poziției), utilizând o stație virtuala de referință RO-VRS-3.1 GG, astfel obținând soluții FIXE pentru toate punctele utilizate în plan , respectând tolerantele admise prin cap. 31 , alin. (2 , 3 , 4) din Ordinal 600/2023 .
Coordonatele geografice (Bp, Lp, Hp) s-au transformat în coordonate rectangulare plane (X, Y, Z) cu ajutorul programului TransDatRO V4.1 implementat în carnetul de teren SOUTH X11.
În urma măsurătorilor efectuate, extragerea și prelucrarea datelor s-au realizat pe computer cu ajutorul programelor TopoLT și ZWCAD 2018 Professional, de unde a rezultat prezentul < PLAN DE AMPLASAMENT SI DELIMITARE > în Sistemul National de Proiecție STEREO 70, la scara 1:2000 si tehnoredactat conform semnelor convenționale.
Fiecare punct radiat sau intersecție de linii sunt individualizate prin coordonate rectangulare plane, iar calculul suprafețelor s-a realizat prin metoda analitica.

Data întocmirii
27.11.2024

Semnătura persoanei autorizate
SC CADMUR SRL prin Ing. Muresan Anastasiu Marius
Aut. Seria RO-B-J, nr. 2507/2022
Aut. Seria RO-B-F, nr. 0003/2010

PREZENTATE DE SCHINTA
KOZES SAVBOR

SECRETAR GENERAL UAT
MURESAN ANASTASIU MARIUS



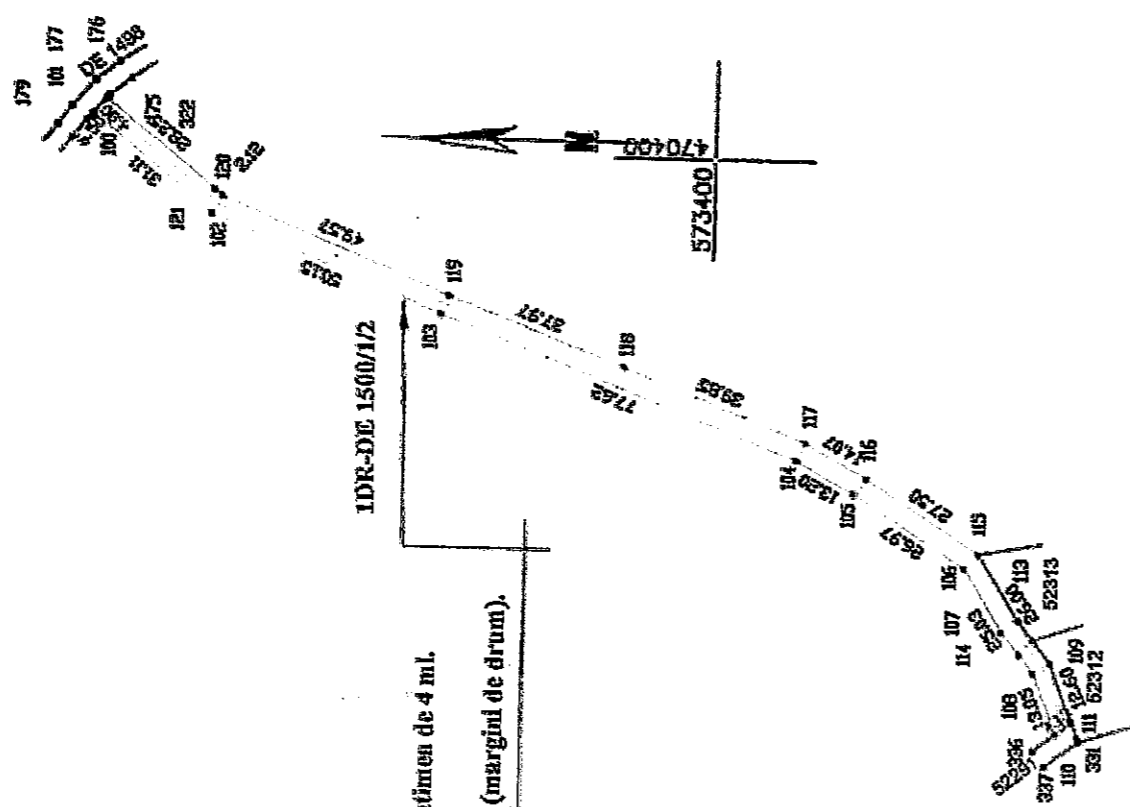
Plan de amplasament si delimitare a imobilului

Scara 1:2000

Nr. cadastral	Suprafata masurata a imobilului (mp)	Adresa imobilului
-	954	loc. Glodeni DE 1500/1/2, Jud. Mures
Nr. Carte Funciara	Unitate Administrativ Teritoriala (UAT)	
-	Glodeni	

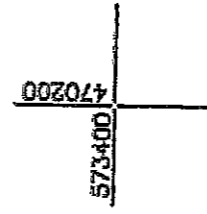
PREZENTATE DE SEDINTA
PRESZES SANDOR

SECRETAR GENERAL UAT
M. MOLNAR ANILIA



☐ Lungimea totala a Drum agricol-DE 1500/1/2 este de 237.58 ml si latimea de 4 ml.

☐ Suprafata totala masurata a Drum agricol-DE 1500/1/2 este 954 mp (marginii de drum).



A. Date referitoare la teren

Nr. parcela	Categorie de folosinta	Suprafata (mp)	Mentiiuni
1	DR	954	Drum de exploatare agricola
-	-	-	-
-	-	-	-
-	-	-	-
Total		954	-

B. Date referitoare la constructii

Cod	Destinatia	Suprafata construita la sol (mp)	Mentiiuni
-	-	-	-
-	-	-	-
-	-	-	-
-	-	-	-
Total		-	-

Suprafata totala masurata a imobilului = 954 mp
Suprafata din act = 954 mp

Executant: S.C. CADMUR S.R.L.
S.C. CADMUR S.R.L. prin Ing. Muresan Anastasiu Marius
Aut. Seria RO-B-J, nr. 2507/2022
Aut. Seria RO-B-E, nr. 0003/2010

Confirm executarea masuratorilor la teren, 2507 Seria RO-M-F, Nr. 0005
corectitudinea intocmirii documentatiei cadastrale si corespundenta acestora cu realitatea din teren

Ing. Muresan Anastasiu Marius
Anastasiu Marius

Inspector
Confirm introducerea imobilului in baza de date integrata si atribuirea numarului cadastral

Semnatura si parafa
Data:

Stampa BCPI

Data: 27.11.2024 Semnatura si stampila ASA

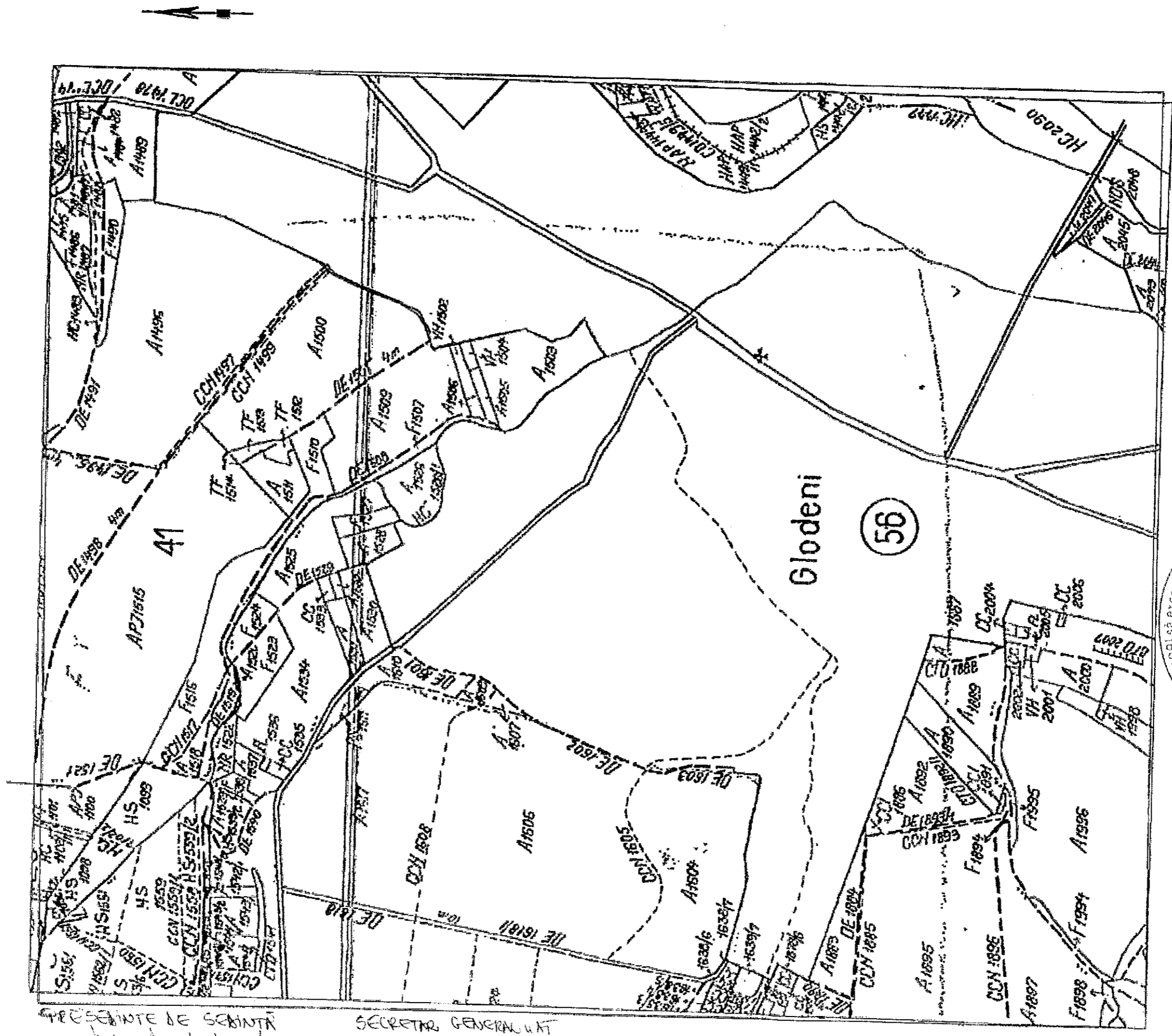
* In situatia in care exista numere cadastrale pentru imobilele vecine, in local numelui vecinului se va trece numarul cadastral numarul topografic sau numarul administrativ. Suprafetele se rotunjesc la metru patrat.

PLAN DE INCADRARE IN ZONA A CORPULUI DE PROPRIETATE

(Extravilan)
Scara 1:10000


Judetul: MURES
Unitate Administrativ Teritoriala (UAT): Glodeni
Adresa imobilului: DE 1500/1/2

Numele si prenumele proprietarului:
Comuna Glodeni domeniul public



PREȘEDINTE DE ȘEDINȚĂ
ROZETA ȘANDOR

SECRETAR GENERAL UAT
MIHOCȘA LILIA



Executant: S.C. CADMUR S.R.L.
S.C. CADMUR S.R.L. prin Ing. Muresan Anastasiu Marius
Aut. Seria RO-B-J, nr. 2507/2022
Aut. Seria RO-B-F, nr. 0603/2010
Ing. Muresan Anastasiu Marius

CLASA III

RO ANCP si sa execute lucrari de cadastru, geodezie si cartografie

RO ANCP si sa execute lucrari de cadastru, geodezie si cartografie

CERTIFICAT DE AUTORIZARE

DE AUTORIZARE

RO-B-J; Nr. 2507/2022

RO-B-F; Nr. 0603/2010

Ing. Muresan Anastasiu Marius

CLASA III

- Amplasament

Data: 27.11.2024

PLAN DE INCADRARE IN ZONA A CORPULUI DE PROPRIETATE

(Extravilan)
Scara 1:10000

Județul: MURES

Unitate Administrativ Teritoriala (UAT): Clodeni

Adresa imobilului:

DE:1500/1/2

Numele si prenumele proprietarului:
Comuna Clodeni domeniul public



PREZENTATE DE SERINTA
HOZES SAPOOR

SECRETAR GENERAL UAT
HIDOLCSABOGLIA

Executant: S.C. CADMUR S.R.L. prin Ing. Muresan Anastasiu Marius
Aut. Seria RO-B-J, nr. 2567/2022
Aut. Seria RO-B-F, nr. 0003/2010

CERTIFICAT DE AUTORIZARE
S.C. CADMUR S.R.L. Serviciu de cadastru, geodezie si cartografie
Nr. 0003/2010
Ing. Muresan Anastasiu Marius
CATEGORIA B
CLASA III

Amplasament

Data: 27.11.2024

MEMORIU TEHNIC

1. Adresa imobilului /zona în care se desfășoară lucrarea: loc. Glodeni, com. Glodeni, jud. Mures.
2. Tipul lucrării : Documentatie cadastrala de < Prima înscriere în CF. > cu privire la imobilul identificat cu denumirea Drum Agricol-Drum de Exploatare agricola (DE) 1498.
3. Suprafata imobilului este de 4530 mp cu lungimea de 1135,68 ml si latimea de 4 ml.
4. Scurtă prezentare a scopului întocmirii lucrării și/sau a situației tehnice și juridice/istoricului :

Lucrarea prezenta s-a întocmit pentru luarea în evidentele UAT Glodeni si înscrierea ulterioara în Cartea Funciara, a drumului agricol-drumului de exploatare agricola (DE) 1498 cu Suprafata de 4530mp cu lungimea de 1135,68ml si latimea de 4 ml, în favoarea Comunei Glodeni domeniul public.

Drumul în cauza asigura accesul la imobilele situate în extravilanul loc. Glodeni, identificate cu nr. de parcela: 1500, 1496, 1515, 1494, 1101 situate în Tarlawa 41.

5. Descrierea generală a operațiunilor efectuate în faza de documentare a lucrării, localizarea și identificarea imobilului, descrierea construcției, etc.
Locatia amplasamentului imobilului care face obiectul prezentei documentatii cadastrale a fost identificata pe suportul ortofotoplan, pe planul cadastral din zona localitatii Glodeni si pe schitele de punere în posesie a Comisiei locale de fond funicar Glodeni.

6. Operațiuni de specialitate realizate : La teren identificarea a fost facuta impreun cu proprietarul , acesta indicându-ne limitele de proprietate ale imobilului , ridicarea detaliilor planimetrice aflate pe limita, interiorul și exteriorul imobilului s-au efectuat prin măsurători GNSS cu un Rover HEMISPHERE S321 în mod RTK prin utilizarea de corecții diferențiale provenind de la serviciul specializat ROMPOS (sistemul romanesc de determinare a poziției), utilizând o stație virtuala de referință RO-VRS-3.1 GG, astfel obținând soluții FIXE pentru toate punctele utilizate în plan , respectand tolerantele admise prin cap. 31 , alin. (2 , 3 , 4) din Ordinal 600/2023 .

Coordonatele geografice (Bp, Lp, Hp) s-au transformat în coordonate rectangulare plane (X, Y, Z) cu ajutorul programului TransDatRO V4.1 implementat în carnetul de teren SOUTH X11.

În urma măsurătorilor efectuate, extragerea și prelucrarea datelor s-au realizat pe computer cu ajutorul programelor TopoLT și ZWCAD 2018 Professional, de unde a rezultat prezentul < PLAN DE AMPLASAMENT SI DELIMITARE > în Sistemul National de Proiecție STEREO 70, la scara 1:2000 si tehnoredactat conform semnelor convenționale.


Fiecare punct radiat sau intersecție de linii sunt individualizate prin coordonate rectangulare plane, iar calculul suprafețelor s-a realizat prin metoda analitica.

Data întocmirii
27.11.2024

Semnătura persoanei autorizate
SC CADMUR SRL prin Ing. Muresan Anastasiu Marius
Aut. Seria RO-B-J, nr. 2507/2022
Aut. Seria RO-B-E, nr. 0003/2010

PREȘEDINTE DE ȘEFINTĂ
ROZES SĂNDOR

SECRETAR GENERAL UNI
HIVOLDA JULIA



ANEXA NR. 10

Plan de amplasament și delimitare a imobilului
Scara 1:2000

Nr. cadastral	Suprafața măsurată a imobilului (mp)	Adresa imobilului
-	4530	loc. Glodeni Drum Agricol-DE 1498, Jud. Mures
Nr. Carte Funciara	Unitatea Administrativ Teritoriala (UAT)	
-	Glodeni	

Lungimea totală a Drumului agricol-DE 1498 este de 1135,68 m și lățimea de 4 m.
 Suprafața totală măsurată a Drumului agricol-DE 1498 este 4530 mp (marginii de drum).

A. Date referitoare la teren

Nr. parcela	Categorie de folosință	Suprafața (mp)	Mențiuni
1	DR	4530	Drum de circulație agricolă
-	-	-	-
-	-	-	-
-	-	-	-
Total		4530	

B. Date referitoare la construcții

Cod	Destinația	Suprafața construită în sc (mp)	Mențiuni
-	-	-	-
-	-	-	-
-	-	-	-
-	-	-	-
Total			

Suprafața totală măsurată a imobilului = 4530 mp
Suprafața din sc = 4530 mp

Executant: S.C. CADMUR S.R.L.
 S.C. CADMUR S.R.L. prin Ing. Muresan Anastasiu Marian
 Aut. Seria RO-B-J, nr. 2507/2022
 Aut. Seria RO-B-F, nr. 0003/2019

Confirmați cu capacitatea și răspunzătorii la teren, corectitudinea informațiilor documentelor cadastrale și corespundența acestora cu realitatea din teren.

Data: 27.11.2024 Semnatura și stampila
 Inspector Confirmați introducerea imobilului în baza de date integrate și atribuirea numărului cadastral
 Stiașoia BCI

PREȘEDINTE DE ȘEȘINTĂ
 MOZES SANDOR

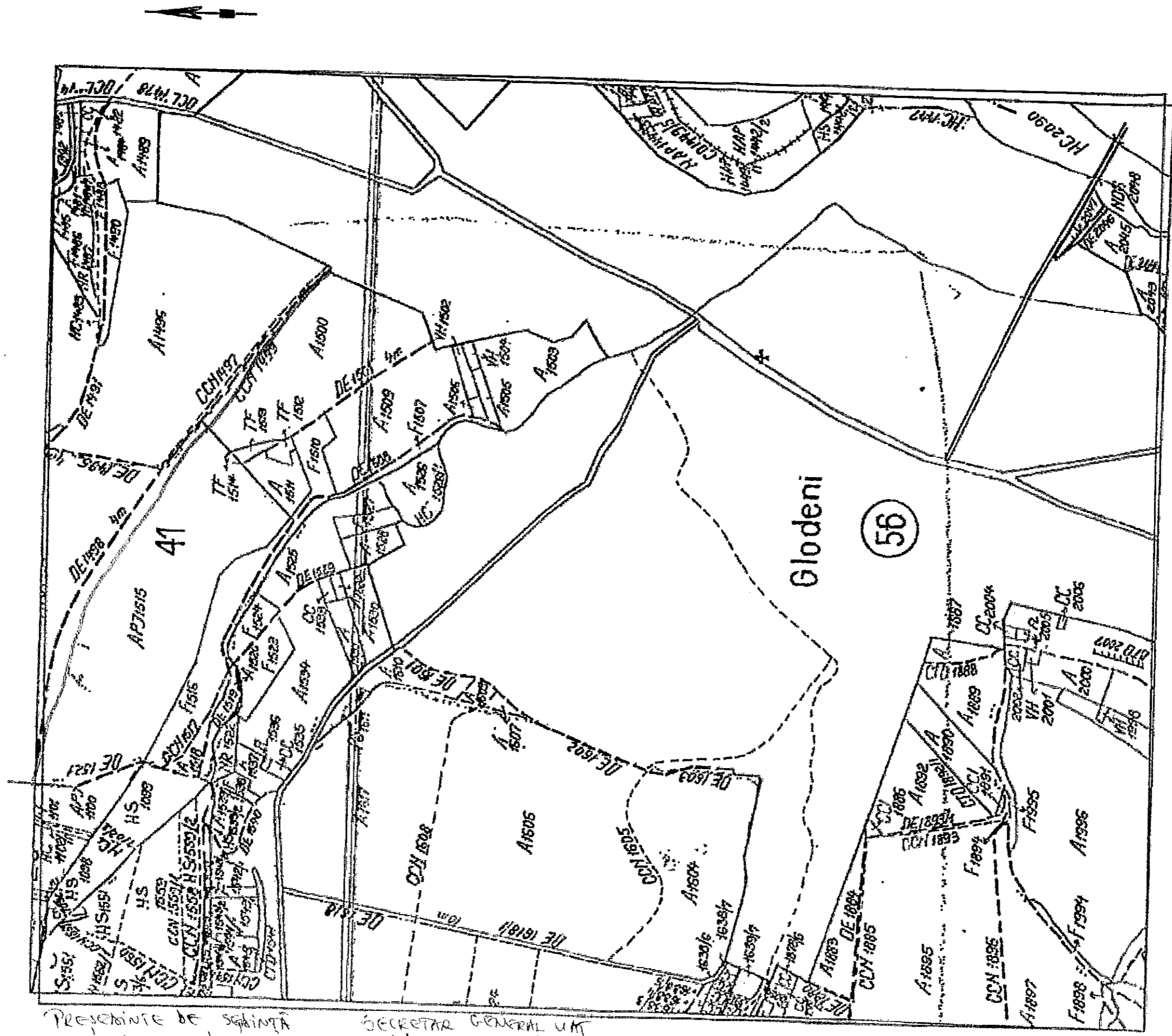
SECRETAR GENERAL VIA
 MIHAILOAȘA AULIA
[Signature]

PLAN DE INCADRARE IN ZONA A CORPULUI DE PROPRIETATE

(Extravilan)
Scara 1:10000

Județul: MURES
Unitate Administrativ Teritoriala (UAT): Glodeni
Adresa imobilului: DE 1498

Numele si prenumele proprietarului:
Comuna Glodeni domeniul public



PREȘEDINTE DE ȘEDINȚĂ
MUREȘ SAPORO

SECRETAR GENERAL UAT
KIMOLCSAY ZILIN A
[Signature]

Executant: S.C. CADMUR S.R.L.
S.C. CADMUR S.R.L. prin Ing. Muresan-Anastasie, Marius
Aut. Seria RO-B-J, nr. 2507/2022
Aut. Seria RO-B-F, nr. 0003/2016
S.C. CADMUR S.R.L. Clasa III

CLASA III

Ing. Muresan-Anastasie, Marius
Ing. Muresan-Anastasie, Marius
Ing. Muresan-Anastasie, Marius

CLASA III

Data: 27.11.2024

Amplasament

PLAN DE INCADRARE IN ZONA A CORPULUI DE PROPRIETATE

(Extravilan)

Scara 1:10000


Județul: MURES

Unitate Administrativ Teritoriala (UAT): Clodeni

Adresa imobilului:

DE :1498

Numele si prenumele proprietarului:
Comuna Clodeni domeniul public



PREȘEDINTE DE ȘEȘINTĂ
MOZES SAINDOR

SECRETAR GENERAL UAT
HIDRASA TULIA

Executant: S.C. CADMUR S.R.L.

S.C. CADMUR S.R.L. prin Ing. Muresan Anasiasiu Marius

CERTIFICAT DE AUTORIZARE

Aut. Seria RO-B-J, nr. 2507/2022



Aut. Seria RO-B-F, nr. 0003/2010

Seria RO-B-J; Nr. 2507/2022

Ing. Muresan Anasiasiu Marius

Data: 27.11.2024

- Amplasament





ROMÂNIA
JUDEȚUL MUREȘ
CONSILIUL LOCAL AL COMUNEI GLODENI
547275, Glodeni, nr.133, Tel. +40-65-338112, Fax: +465-338256,
cod fiscal: 4322734, primglodeni@yahoo.com

Comisia pentru agricultură, servicii și comerț, protecția mediului, gospodărirea apelor, salubritate, gospodărire comunală și servicii locale, protecția civilă, apărarea împotriva dezastrelor și calamităților:

RAPORT DE AVIZARE

La Proiect de hotărâre nr. 73 din 22.09.2025 pentru rectificarea în sensul modificării a Hotărârii Consiliului local al comunei Glodeni nr. 83/28.11.2024 privind clasificarea și introducerea în domeniul public al comunei Glodeni și declararea ca bun public de interes local a unor drumuri de exploatare agricole, identificate pe teritoriul administrativ al comunei Glodeni, județul Mureș.

Comisia pentru agricultură, servicii și comerț, protecția mediului, gospodărirea apelor, salubritate, gospodărire comunală și servicii locale, protecția civilă, apărarea împotriva dezastrelor și calamităților: întrunită în ședință, astăzi 23.09.2025, în urma analizei proiectului de hotărâre nr. 73 din 22.09.2025 pentru rectificarea în sensul modificării a Hotărârii Consiliului local al comunei Glodeni nr. 83/28.11.2024 privind clasificarea și introducerea în domeniul public al comunei Glodeni și declararea ca bun public de interes local a unor drumuri de exploatare agricole, identificate pe teritoriul administrativ al comunei Glodeni, județul Mureș. constată următoarele:

PROIECT DE BUN DE INTERES LOCAL

Având în vedere prevederile art. 125, lit.a) din Ordonanța de Urgență a Guvernului României nr. 57/2019 privind Codul administrativ comisia propune adoptarea proiectului de hotărâre în forma prezentată.

Propuneri de modificare:

NIL

În baza prevederilor art. 125, lit. a) din Ordonanța de Urgență a Guvernului României nr. 57/2019 privind Codul administrativ - comisia AVIZEAZĂ/RESPINGE proiectul de hotărâre supus examinării.

COMISIA: Președinte: Gabor Zsolt

Secretar: Palcu Ovidiu

Membru: Cozma Ferenc



ROMÂNIA
JUDEȚUL MUREȘ
CONSILIUL LOCAL AL COMUNEI GLODENI
547275, Glodeni, nr.133, Tel.+40-265-338112, Fax:+40-265-338256,
cod fiscal: 4322734, primglodeni@yahoo.com

Comisia pentru administrație publică locală, juridică, programe economico – sociale - industriale, buget – finanțe, administrarea domeniului public și privat al comunei, investiții locale, amenajarea teritoriului și urbanism,:

RAPORT DE AVIZARE

Proiect de hotărâre nr. 73 din 22.09.2025 pentru rectificarea în sensul modificării a Hotărârii Consiliului local al comunei Glodeni nr. 83/28.11.2024 privind clasificarea și introducerea în domeniul public al comunei Glodeni și declararea ca bun public de interes local a unor drumuri de exploatare agricole, identificate pe teritoriul administrativ al comunei Glodeni, județul Mureș.

Comisia pentru administrație publică locală, juridică, programe economico sociale industriale, buget – finanțe, administrarea domeniului public și privat al comunei, investiții locale, amenajarea teritoriului și urbanism, întrunită în ședință, astăzi 23.09.2025, în urma analizei proiectului de hotărâre nr. 73 din 22.09.2025 pentru rectificarea în sensul modificării a Hotărârii Consiliului local al comunei Glodeni nr. 83/28.11.2024 privind clasificarea și introducerea în domeniul public al comunei Glodeni și declararea ca bun public de interes local a unor drumuri de exploatare agricole, identificate pe teritoriul administrativ al comunei Glodeni, județul Mureș. constată următoarele:

PROIECT LEGAL SI APONIXA

Având în vedere prevederile art. 125, lit.a) din Ordonanța de Urgență a Guvernului României nr. 57/2019 privind Codul administrativ comisia propune adoptarea proiectului de hotărâre în forma prezentată.

Propuneri de modificare:
NU GVAIT

În baza prevederilor art. 125, lit.a) din Ordonanța de Urgență a Guvernului României nr. 57/2019 privind Codul administrativ - comisia AVIZEAZĂ/RESPINGE proiectul de hotărâre supus examinării.

COMISIA,
Președinte: Fodor Ferenc
Secretar: Hanesz Edvin Janos
Membrii: Sarkany Endre
Orbán Ferenc György
Kanci Ioan



ROMÂNIA
JUDEȚUL MUREȘ
CONSILIUL LOCAL AL COMUNEI GLODENI
547275, Glodeni, nr. 133, Tel. +40-265-338112, Fax: +40-265-338256,
cod fiscal: 4322734, primglodeni@yahoo.com

Comisia pentru învățământ, sănătate, cultură, protecție socială, protecția consumatorilor, ordine publică, activități sportive și de agrement, relații cu cultele și cu ONG-urile, de cooperare sau asociere cu alte autorități ale administrației publice locale din țară sau străinătate:

RAPORT DE AVIZARE

La proiect de hotărâre nr. 73 din 22.09.2025 pentru rectificarea în sensul modificării a Hotărârii Consiliului local al comunei Glodeni nr. 83/28.11.2024 privind clasificarea și introducerea în domeniul public al comunei Glodeni și declararea ca bun public de interes local a unor drumuri de exploatare agricole, identificate pe teritoriul administrativ al comunei Glodeni, județul Mureș.

Comisia pentru învățământ, sănătate, cultură, protecție socială, protecția consumatorilor, ordine publică, activități sportive și de agrement, relații cu cultele și cu ONG-urile, de cooperare sau asociere cu alte autorități ale administrației publice locale din țară sau străinătate: întrunită în ședință, astăzi 23.09.2025, în urma analizei Proiectului de hotărâre nr. 73 din 22.09.2025 pentru rectificarea în sensul modificării a Hotărârii Consiliului local al comunei Glodeni nr. 83/28.11.2024 privind clasificarea și introducerea în domeniul public al comunei Glodeni și declararea ca bun public de interes local a unor drumuri de exploatare agricole, identificate pe teritoriul administrativ al comunei Glodeni, județul Mureș constată următoarele:

PROIECT DE HOTĂRÂRE DE OPONARE

Având în vedere prevederile art. 125, lit.a) din Ordonanța de Urgență a Guvernului României nr. 57/2019 privind Codul administrativ comisia propune adoptarea proiectului de hotărâre în forma prezentată.

Propuneri de modificare: NU SVIM

În baza prevederilor art. 125, lit.a) din Ordonanța de Urgență a Guvernului României nr. 57/2019 privind Codul administrativ - comisia AVIZEAZĂ/RESPINGE proiectul de hotărâre supus examinării.

Comisia: Președinte: - Modi Mihaly Attila
Secretar: Rend Tamas
Membrii: Mozes Sandor
Niomati Anton
Cotârlan Remus